

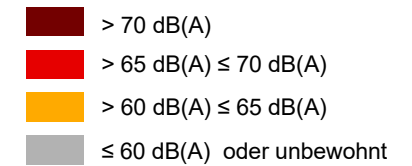
Stadt Mainz

Fortschreibung Lärmaktionsplan 2016

Karte 1

Lärmbelastung Straßenverkehr an bewohnten Gebäuden und lärmsensiblen Einrichtungen nach Schwellenwerten ganztags (L_{DEN})

Lärmbelastungen ganztags (L_{DEN})



▲+ Schule/Krankenhaus > 70 dB(A)

▲+ Schule/Krankenhaus > 65 dB(A)

— Straßennetz der Lärmkartierung

— Schallschutzeinrichtungen

Datengrundlage

Korrigierte Eingangsdaten der
Lärmkartierung der 4. Runde 2022

Kartengrundlage

Gebäudemodell Lärmkartierung 4. Runde 2022;
Wasserflächen, Stadtgrenze FNP Stadt Mainz 2023
Wegenetz © OpenStreetMap-Mitwirkende 2022

Stand Juli 2023



LK Argus

LK Argus Kassel GmbH

Querallee 36 • D-34119 Kassel

Tel. 0561.31 09 72 80 • Fax 0561.31 09 72 89

kassel@lk-argus.de • www.lk-argus-kassel.de







Stadt Mainz



Fortschreibung Lärmaktionsplan 2016



Karte 2

**Lärmbelastung Straßenverkehr
an bewohnten Gebäuden und
lärmsensiblen Einrichtungen
nachts (L_{Night})**

Lärmbelastungen nachts (L_{Night})

-  > 60 dB(A)
-  > 55 dB(A) ≤ 60 dB(A)
-  > 50 dB(A) ≤ 55 dB(A)
-  ≤ 50 dB(A) oder unbewohnt

-  Krankenhaus > 60 dB(A)
-  Krankenhaus > 55 dB(A)

-  Straßennetz der Lärmkartierung
-  Schallschutzeinrichtungen

Datengrundlage

Korrigierte Eingangsdaten der
Lärmkartierung der 4. Runde 2022

Kartengrundlage

Gebäudemodell Lärmkartierung 4. Runde 2022;
Wasserflächen, Stadtgrenze FNP Stadt Mainz 2023
Wegenetz © OpenStreetMap-Mitwirkende 2022

Stand Juli 2023



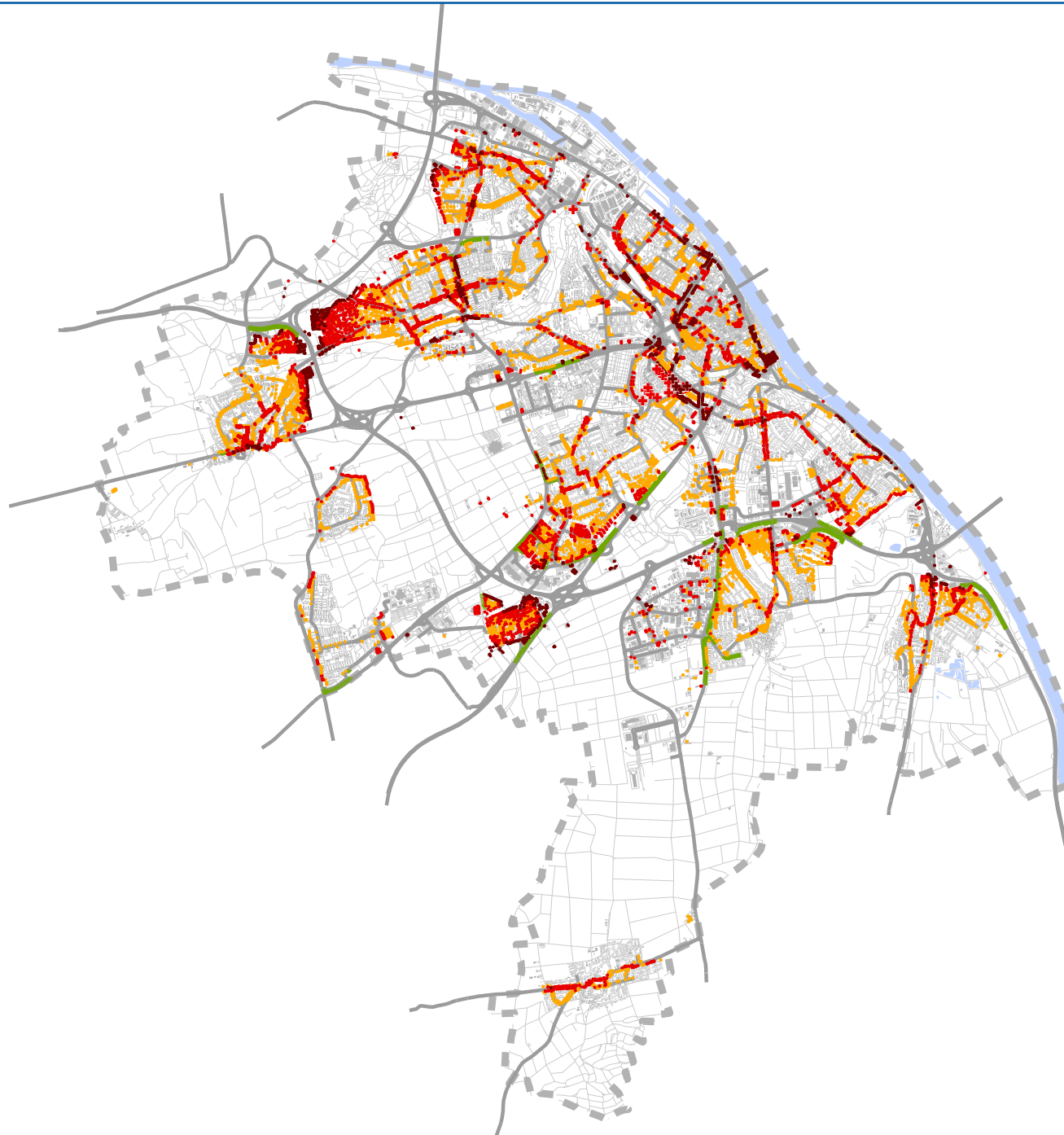
LK Argus

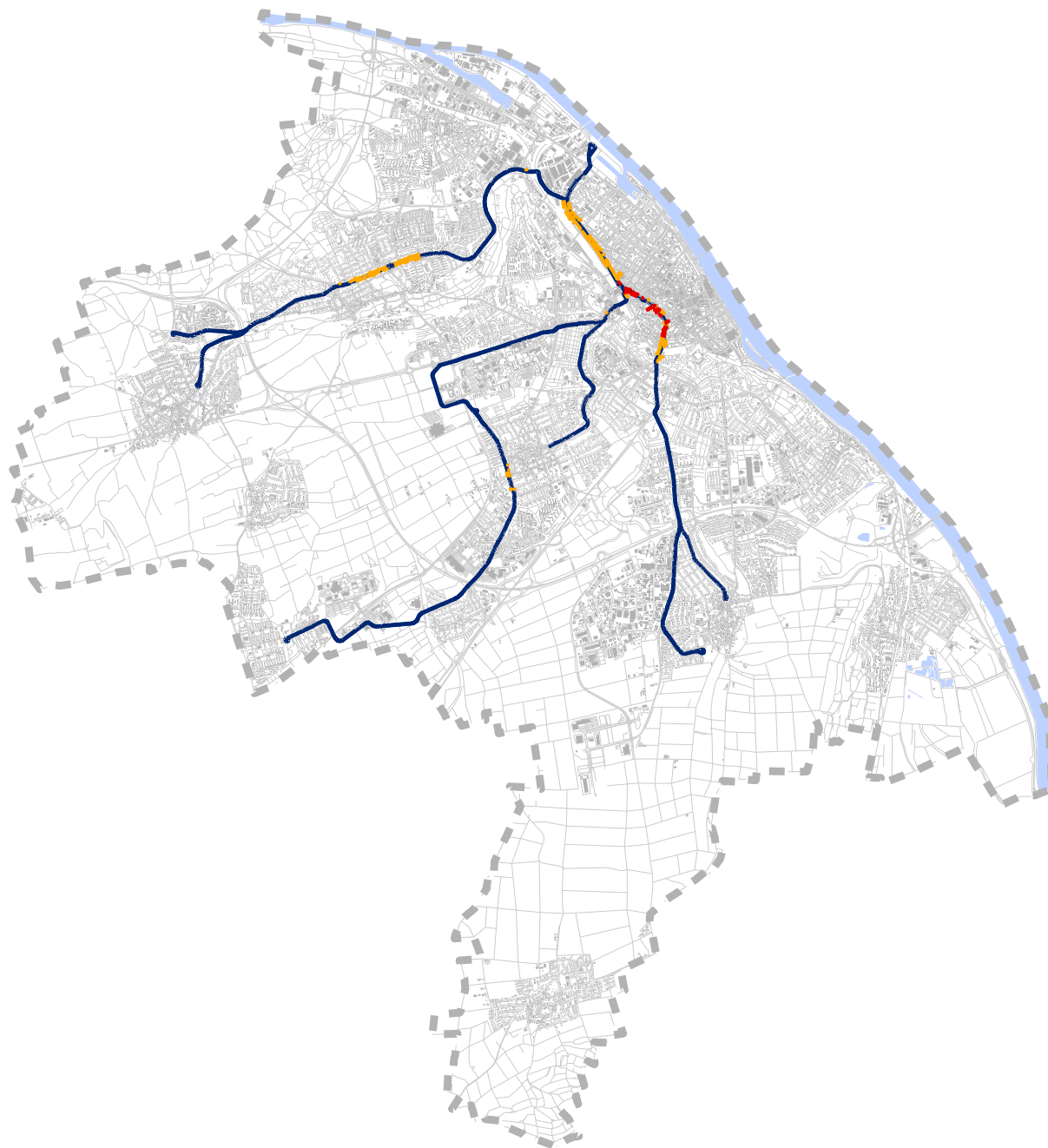
LK Argus Kassel GmbH

Querallee 36 • D-34119 Kassel

Tel. 0561.31 09 72 80 • Fax 0561.31 09 72 89

kassel@lk-argus.de • www.lk-argus-kassel.de





Stadt Mainz

Fortschreibung Lärmaktionsplan 2016

Karte 3

Lärmbelastung Straßenbahnverkehr an bewohnten Gebäuden nach Schwellenwerten ganztags (L_{DEN})

Lärmbelastungen ganztags (L_{DEN})

- > 65 dB(A) ≤ 70 dB(A)
- > 60 dB(A) ≤ 65 dB(A)
- ≤ 60 dB(A) oder unbewohnt

Straßenbahnnetz der
Lärmkartierung

Datengrundlage

Eingangsdaten Lärmkartierung der 4. Runde 2022

Kartengrundlage

Gebäudemodell Lärmkartierung 4. Runde 2022;
Wasserflächen, Stadtgrenze FNP Stadt Mainz 2023
Wegenetz © OpenStreetMap-Mitwirkende 2022

Stand Juli 2023



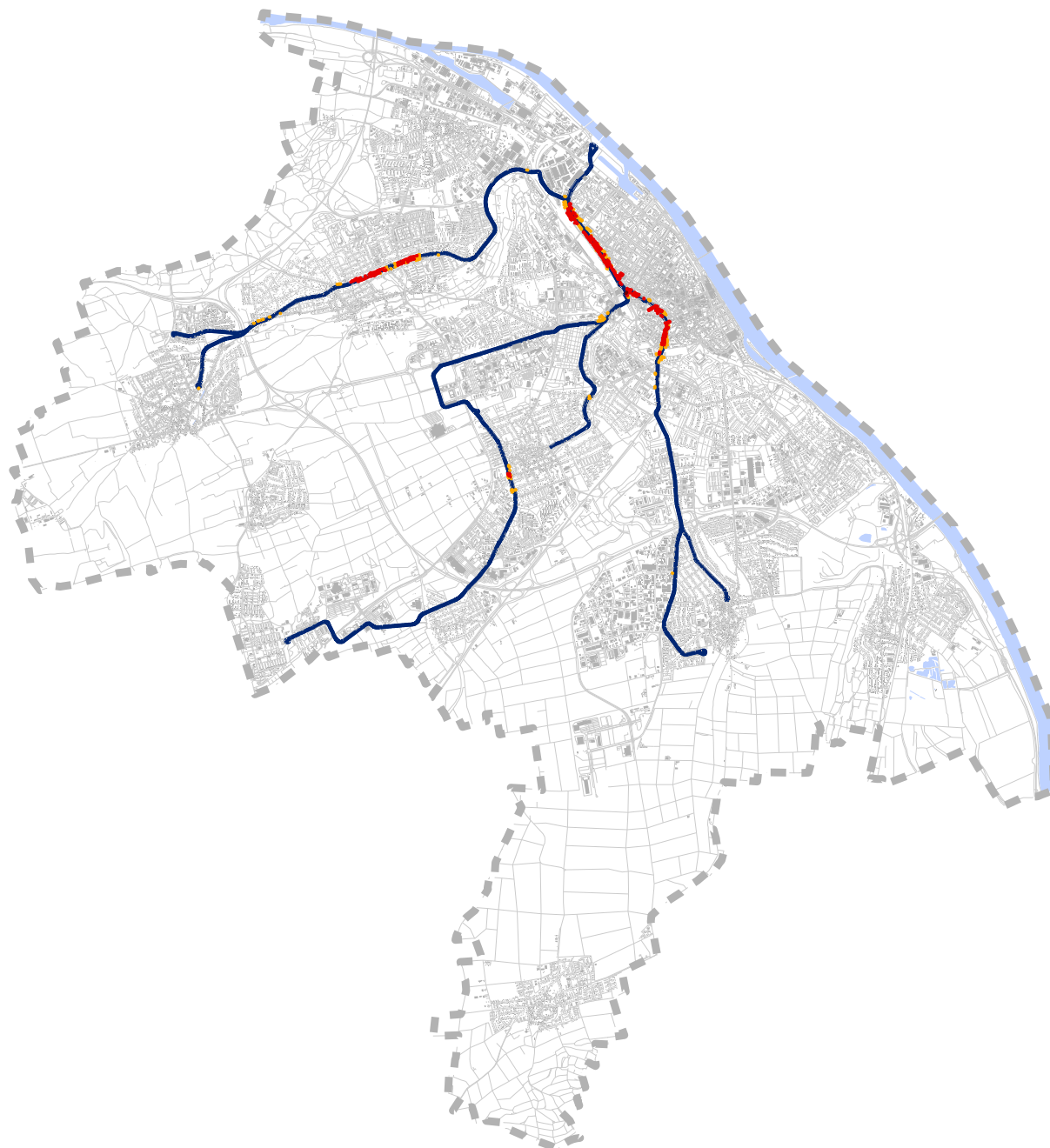
LK Argus

LK Argus Kassel GmbH

Querallee 36 • D-34119 Kassel

Tel. 0561.31 09 72 80 • Fax 0561.31 09 72 89

kassel@lk-argus.de • www.lk-argus-kassel.de



Stadt Mainz

Fortschreibung Lärmaktionsplan 2016

Karte 4

Lärmbelastung Straßenbahnverkehr an bewohnten Gebäuden nach Schwellenwerten nachts (L_{Night})

Lärmbelastungen nachts (L_{Night})

- > 60 dB(A)
- > 55 dB(A) ≤ 60 dB(A)
- > 50 dB(A) ≤ 55 dB(A)
- ≤ 50 dB(A) oder unbewohnt

Straßenbahnnetz der
Lärmkartierung

Datengrundlage

Eingangsdaten Lärmkartierung der 4. Runde 2022

Kartengrundlage

Gebäudemodell Lärmkartierung 4. Runde 2022;
Wasserflächen, Stadtgrenze FNP Stadt Mainz 2023
Wegenetz © OpenStreetMap-Mitwirkende 2022

Stand Juli 2023



LK Argus

LK Argus Kassel GmbH

Querallee 36 • D-34119 Kassel

Tel. 0561.31 09 72 80 • Fax 0561.31 09 72 89

kassel@lk-argus.de • www.lk-argus-kassel.de





Stadt Mainz



Fortschreibung Lärmaktionsplan 2016




Karte 5

**Gesamtlärmbelastung
Straßen- und Straßenbahnverkehr
an bewohnten Gebäuden und
lärmsensiblen Einrichtungen
nach Schwellenwerten
ganztags (L_{DEN})**

Lärmbelastungen ganztags (L_{DEN})

-  > 70 dB(A)
-  > 65 dB(A) ≤ 70 dB(A)
-  > 60 dB(A) ≤ 65 dB(A)
-  ≤ 60 dB(A) oder unbewohnt

-  Schule/Krankenhaus > 70 dB(A)
-  Schule/Krankenhaus > 65 dB(A)

-  Straßennetz der Lärmkartierung
-  Schallschutzeinrichtungen
-  Straßenbahnnetz der Lärmkartierung

Datengrundlage

Korrigierte Eingangsdaten der
Lärmkartierung der 4. Runde 2022

Kartengrundlage

Gebäudemodell Lärmkartierung 4. Runde 2022;
Wasserflächen, Stadtgrenze FNP Stadt Mainz 2023
Wegenetz © OpenStreetMap-Mitwirkende 2022

Stand Juli 2023



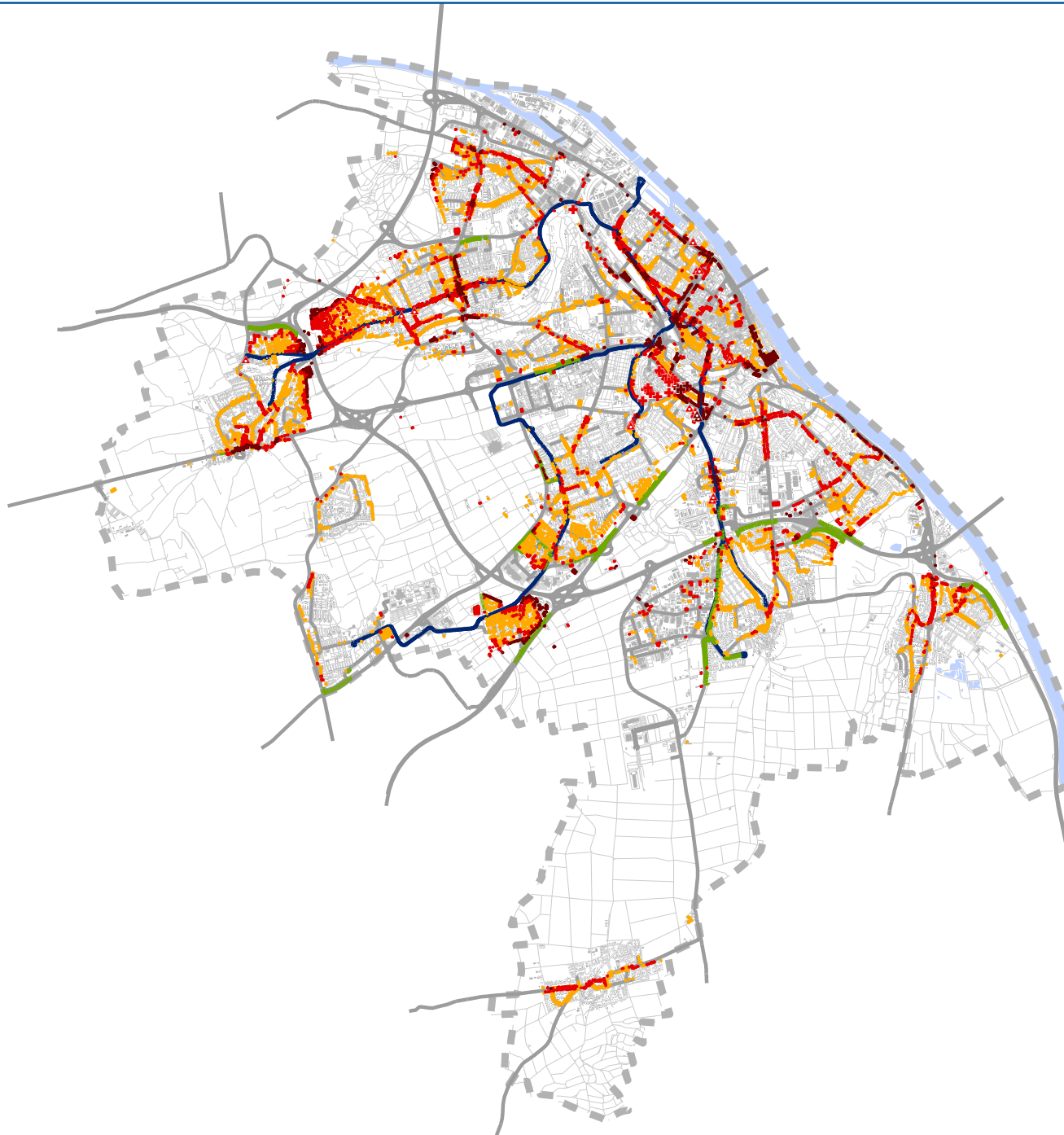
LK Argus

LK Argus Kassel GmbH

Querallee 36 • D-34119 Kassel

Tel. 0561.31 09 72 80 • Fax 0561.31 09 72 89

kassel@lk-argus.de • www.lk-argus-kassel.de







Stadt Mainz



Fortschreibung Lärmaktionsplan 2016




Karte 6

**Gesamtlärmbelastung
Straßen- und Straßenbahnverkehr
an bewohnten Gebäuden und
lärmsensiblen Einrichtungen
nachts (L_{Night})**

Lärmbelastungen nachts (L_{Night})

-  > 60 dB(A)
-  > 55 dB(A) ≤ 60 dB(A)
-  > 50 dB(A) ≤ 55 dB(A)
-  ≤ 50 dB(A) oder unbewohnt

-  Krankenhaus > 60 dB(A)
-  Krankenhaus > 55 dB(A)

-  Straßennetz der Lärmkartierung
-  Schallschutzeinrichtungen
-  Straßenbahnnetz der Lärmkartierung

Datengrundlage

Korrigierte Eingangsdaten der
Lärmkartierung der 4. Runde 2022

Kartengrundlage

Gebäudemodell Lärmkartierung 4. Runde 2022;
Wasserflächen, Stadtgrenze FNP Stadt Mainz 2023
Wegenetz © OpenStreetMap-Mitwirkende 2022

Stand Juli 2023



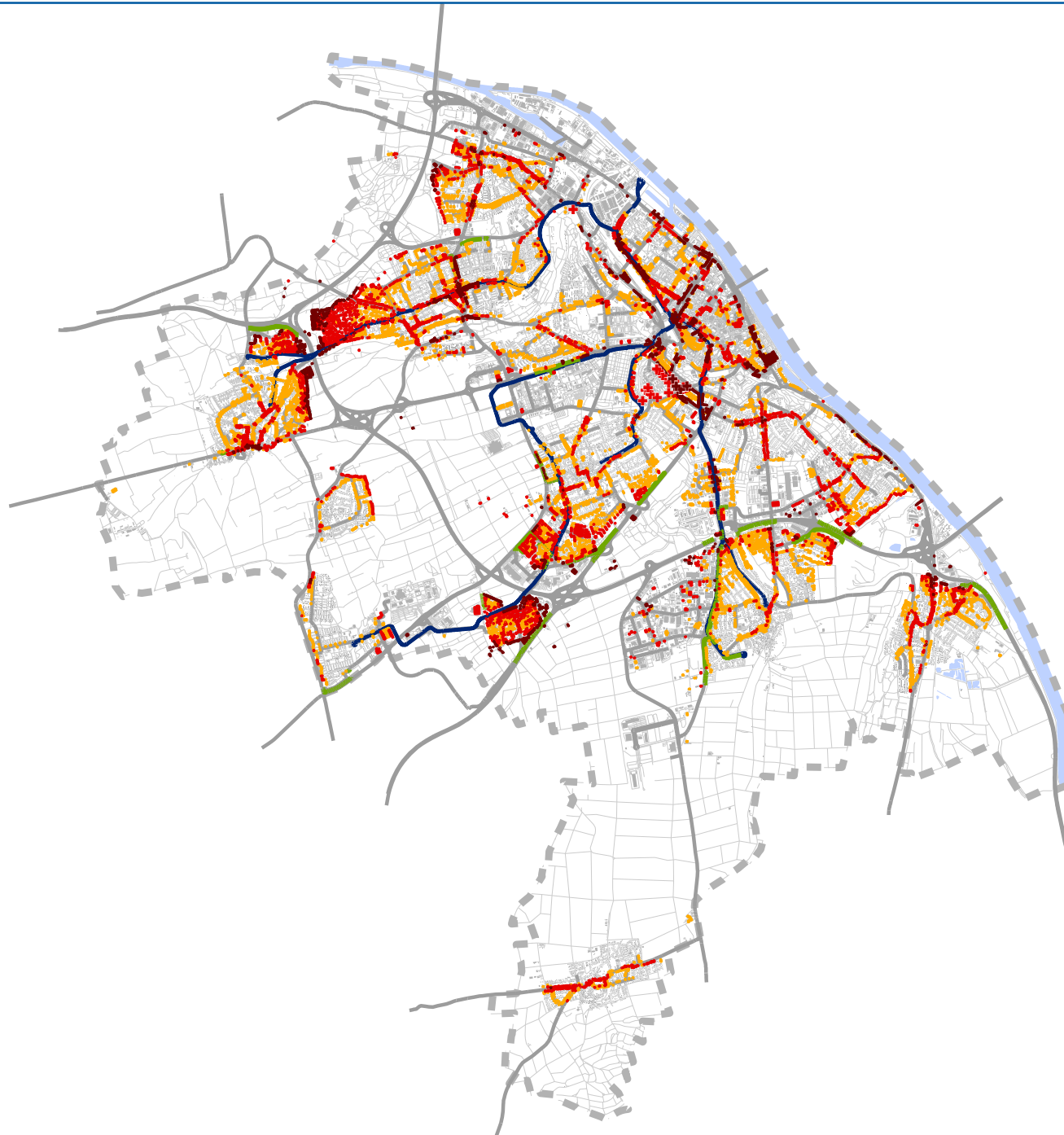
LK Argus

LK Argus Kassel GmbH

Querallee 36 • D-34119 Kassel

Tel. 0561.31 09 72 80 • Fax 0561.31 09 72 89

kassel@lk-argus.de • www.lk-argus-kassel.de



Stadt Mainz

Fortschreibung Lärmaktionsplan 2016

Karte 7

Lärmbetroffenheit ganztags (LKZ_{DEn}) im Straßenverkehr

Lärmkennziffer LKZ_{DEn} > 65 dB(A) auf
100 m Abschnittslänge normiert

— > 0 bis 25

— > 25 bis 50

— > 50 bis 100

— > 100 bis 200

— > 200 bis 400

— > 400

— Abschnitte ohne Lärmbetroffenheit

▲+ Schule/Krankenhaus > 70 dB(A)

▲+ Schule/Krankenhaus > 65 dB(A)

Datengrundlage

Korrigierte Eingangsdaten der
Lärmkartierung der 4. Runde 2022

Kartengrundlage

Gebäudemodell Lärmkartierung 4. Runde 2022;
Wasserflächen, Stadtgrenze FNP Stadt Mainz 2023
Wegenetz © OpenStreetMap-Mitwirkende 2022

Stand Juli 2023

0 1 2 3 km



LK Argus

LK Argus Kassel GmbH

Querallee 36 • D-34119 Kassel

Tel. 0561.31 09 72 80 • Fax 0561.31 09 72 89

kassel@lk-argus.de • www.lk-argus-kassel.de



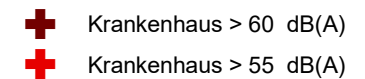
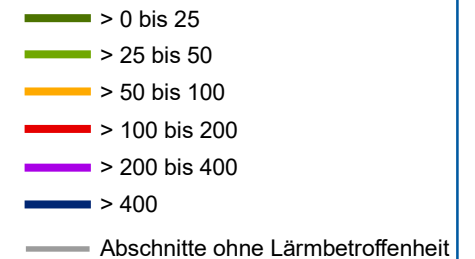
Stadt Mainz

Fortschreibung Lärmaktionsplan 2016

Karte 8

Lärmbetroffenheit nachts (LKZ_{Night}) im Straßenverkehr

Lärmkennziffer LKZ_{Night} > 55 dB(A) auf
100 m Abschnittslänge normiert



Datengrundlage

Korrigierte Eingangsdaten der
Lärmkartierung der 4. Runde 2022

Kartengrundlage

Gebäudemodell Lärmkartierung 4. Runde 2022;
Wasserflächen, Stadtgrenze FNP Stadt Mainz 2023
Wegenetz © OpenStreetMap-Mitwirkende 2022

Stand Juli 2023



LK Argus

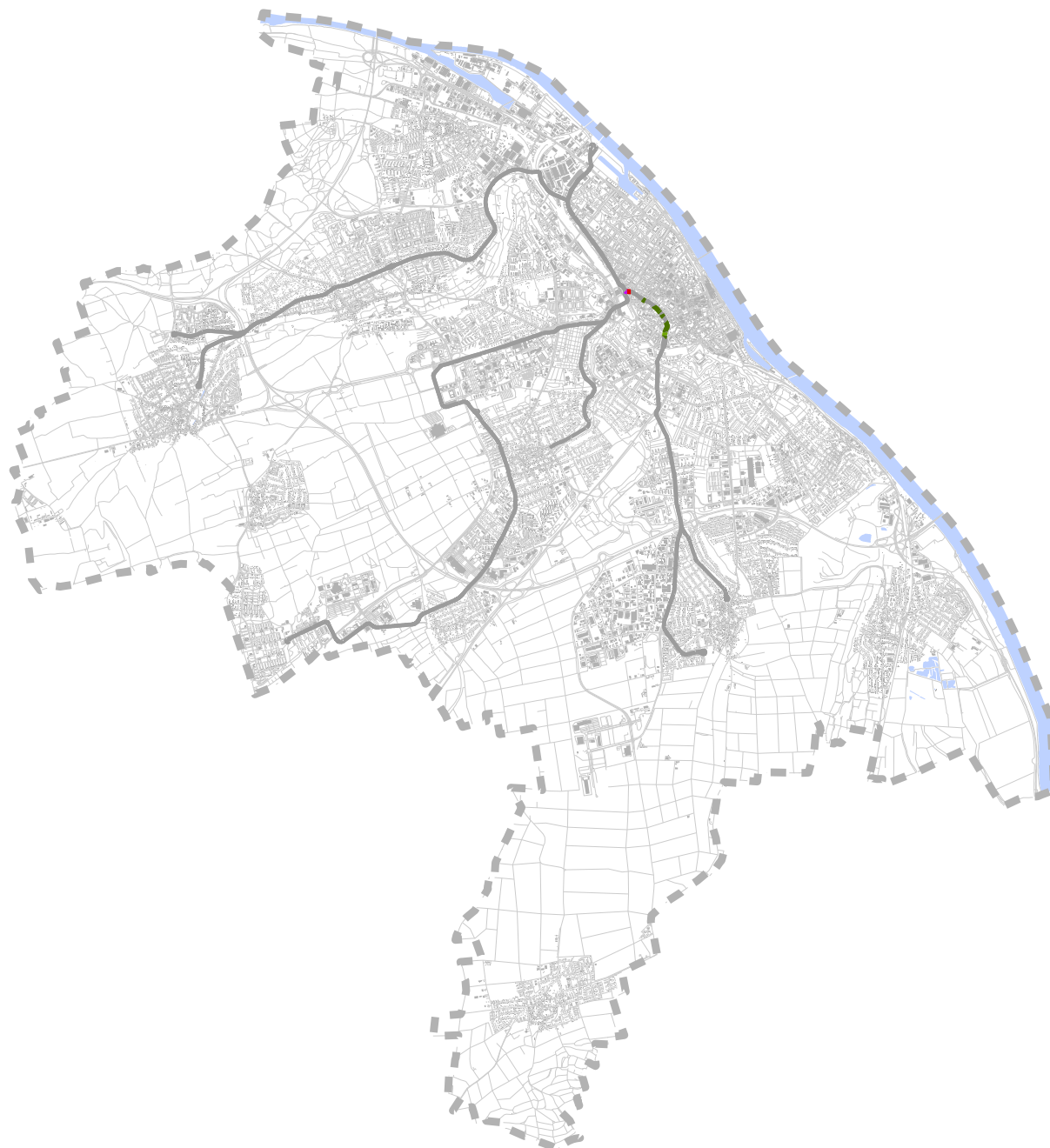
LK Argus Kassel GmbH

Querallee 36 • D-34119 Kassel

Tel. 0561.31 09 72 80 • Fax 0561.31 09 72 89

kassel@lk-argus.de • www.lk-argus-kassel.de





Stadt Mainz

Fortschreibung Lärmaktionsplan 2016

Karte 9

Lärmbetroffenheit ganztags (LKZ_{DEN}) im Straßenbahnverkehr

Lärmkennziffer LKZ_{DEN} > 65 dB(A) auf 100 m Abschnittslänge normiert

— > 0 bis 25

— > 25 bis 50

— > 50 bis 100

— > 100 bis 200

— > 200

— Abschnitte ohne Lärmbetroffenheit

Datengrundlage

Korrigierte Eingangsdaten der
Lärmkartierung der 4. Runde 2022

Kartengrundlage

Gebäudemodell Lärmkartierung 4. Runde 2022;
Wasserflächen, Stadtgrenze FNP Stadt Mainz 2023
Wegenetz © OpenStreetMap-Mitwirkende 2022

Stand Juli 2023



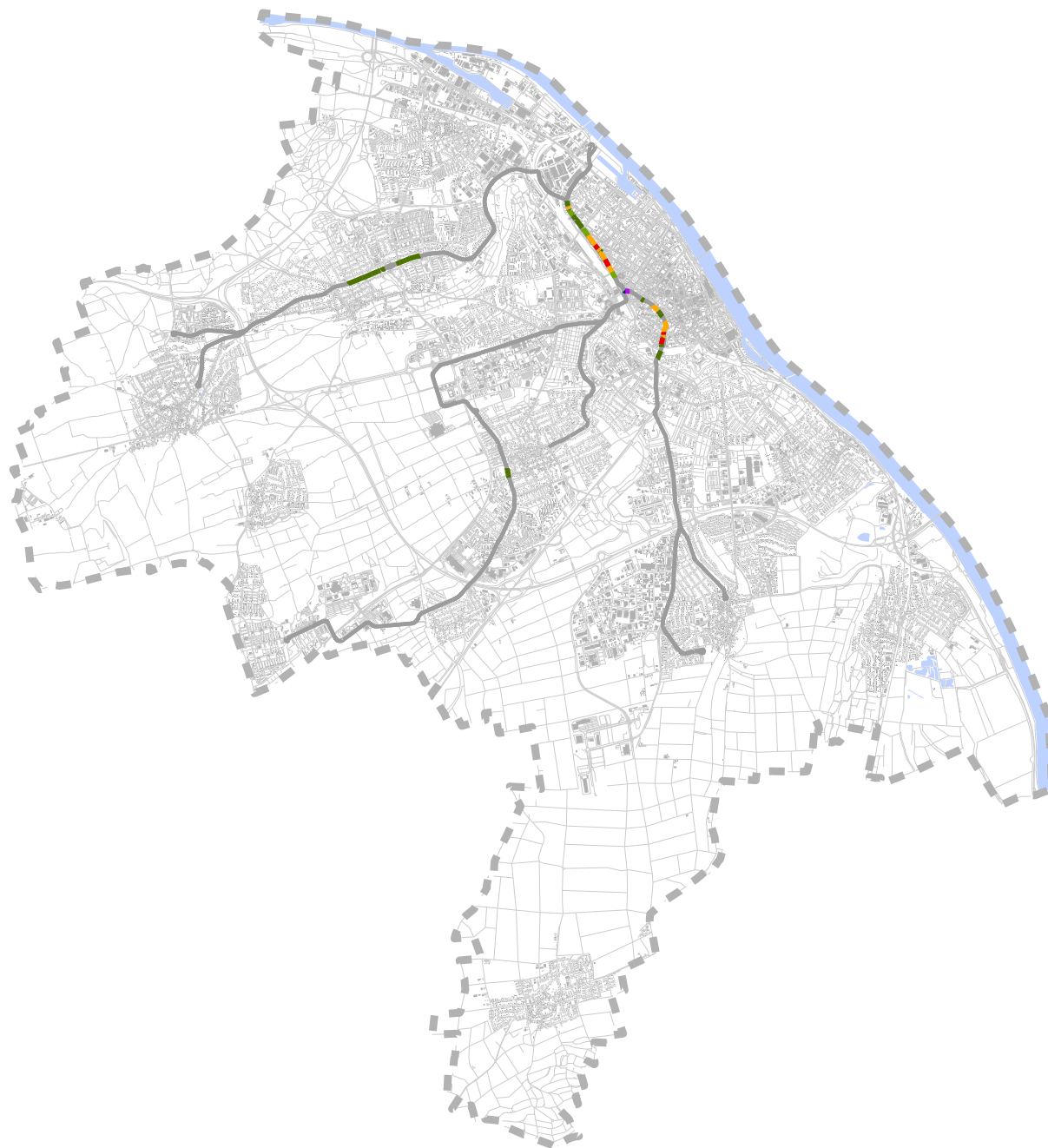
LK Argus

LK Argus Kassel GmbH

Querallee 36 • D-34119 Kassel

Tel. 0561.31 09 72 80 • Fax 0561.31 09 72 89

kassel@lk-argus.de • www.lk-argus-kassel.de



Stadt Mainz

Fortschreibung Lärmaktionsplan 2016

Karte 10

Lärmbetroffenheit nachts (LKZ_{Night}) im Straßenbahnverkehr

Lärmkennziffer LKZ_{Night} > 55 dB(A) auf 100 m Abschnittslänge normiert

- █ > 0 bis 25
- █ > 25 bis 50
- █ > 50 bis 100
- █ > 100 bis 200
- █ > 200 bis 400
- █ > 400
- █ Abschnitte ohne Lärmbetroffenheit

Datengrundlage

Korrigierte Eingangsdaten der
Lärmkartierung der 4. Runde 2022

Kartengrundlage

Gebäudemodell Lärmkartierung 4. Runde 2022;
Wasserflächen, Stadtgrenze FNP Stadt Mainz 2023
Wegenetz © OpenStreetMap-Mitwirkende 2022

Stand Juli 2023



LK Argus

LK Argus Kassel GmbH

Querallee 36 • D-34119 Kassel

Tel. 0561.31 09 72 80 • Fax 0561.31 09 72 89

kassel@lk-argus.de • www.lk-argus-kassel.de

Stadt Mainz

Fortschreibung Lärmaktionsplan 2016

Karte 11

Maßnahmenbereiche

Priorität

1. Priorität

2. Priorität

3. Priorität

— Straßennetz der Lärmkartierung

Datengrundlage

Korrigierte Eingangsdaten der
Lärmkartierung der 4. Runde 2022

Kartengrundlage

Gebäudemodell Lärmkartierung 4. Runde 2022;
Wasserflächen, Stadtgrenze FNP Stadt Mainz 2023
Wegenetz © OpenStreetMap-Mitwirkende 2022

Stand März 2024

0 0,5 1 1,5 km



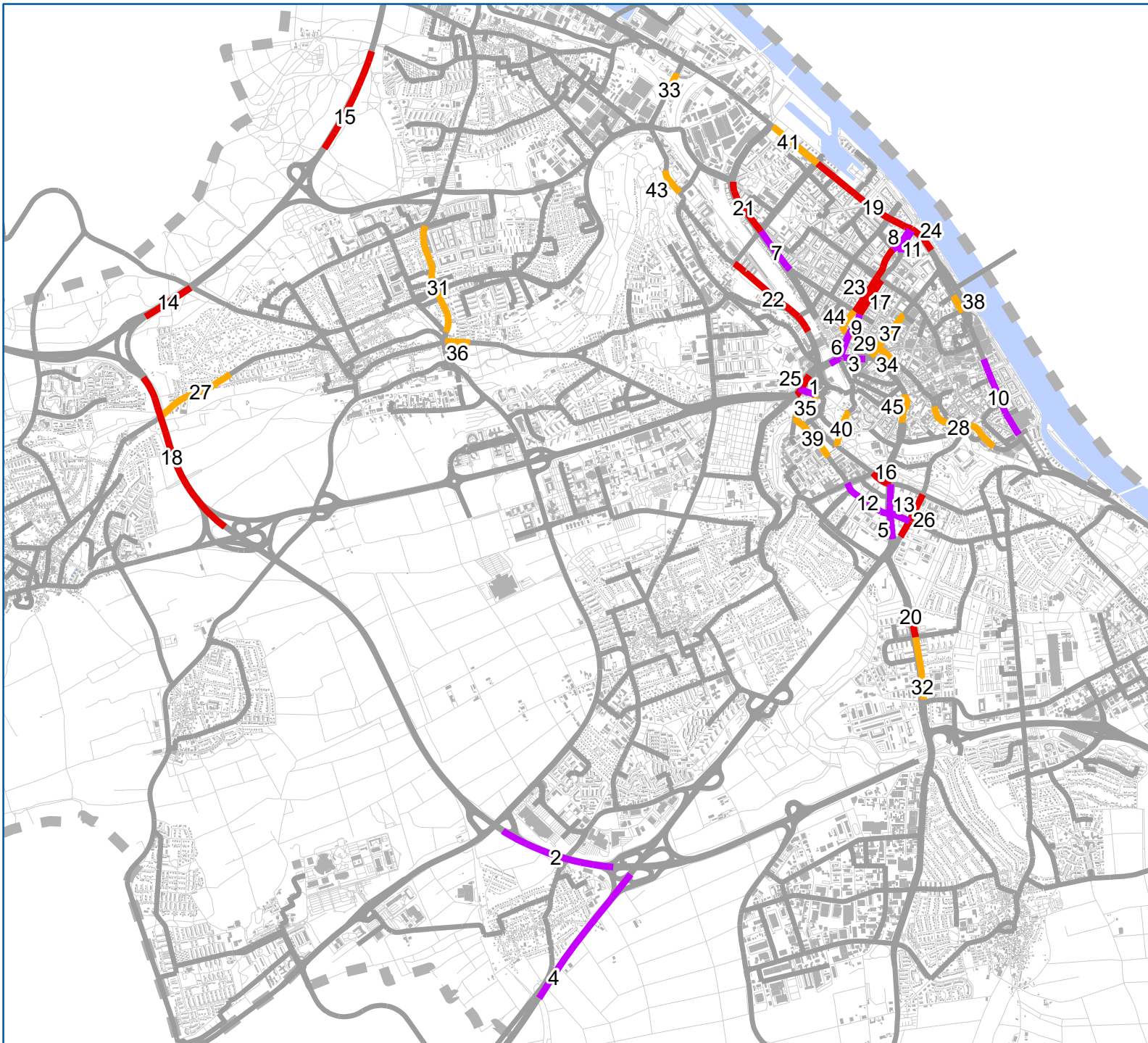
LK Argus

LK Argus Kassel GmbH

Querallee 36 • D-34119 Kassel

Tel. 0561.31 09 72 80 • Fax 0561.31 09 72 89

kassel@lk-argus.de • www.lk-argus.de



Stadt Mainz

Fortschreibung Lärmaktionsplan 2016

Karte 12

Kfz-Verkehrsbelastungen im Kartierungsnetz

DTV in Kfz/24h im Querschnitt

-  bis 5.000
-  > 5.000 bis 10.000
-  > 10.000 bis 20.000
-  > 20.000 bis 40.000
-  > 40.000 bis 80.000
-  > 80.000 bis 100.000

Datengrundlage

Eingangsdaten Lärmkartierung der 4. Runde 2022

Kartengrundlage

Gebäudemodell Lärmkartierung 4. Runde 2022;
Wasserflächen, Stadtgrenze FNP Stadt Mainz 2023
Wegenetz © OpenStreetMap-Mitwirkende 2022

Stand Juli 2023



LK Argus

LK Argus Kassel GmbH

Querallee 36 • D-34119 Kassel

Tel. 0561.31 09 72 80 • Fax 0561.31 09 72 89

kassel@lk-argus.de • www.lk-argus-kassel.de





Stadt Mainz

Fortschreibung Lärmaktionsplan 2016

Karte 13

SV-Anteile im Kartierungsnetz (nachts 22-6 Uhr)

SV-Anteile > 3,5t (Lkw und Bus)

- > 6% bis 10%
- > 10% bis 15%
- > 15% bis 20%
- > 20% bis 33%

Datengrundlage

Eingangsdaten Lärmkartierung der 4. Runde 2022

Kartengrundlage

Gebäudemodell Lärmkartierung 4. Runde 2022;
Wasserflächen, Stadtgrenze FNP Stadt Mainz 2023
Wegenetz © OpenStreetMap-Mitwirkende 2022

Stand Juli 2023



LK Argus

LK Argus Kassel GmbH

Querallee 36 • D-34119 Kassel

Tel. 0561.31 09 72 80 • Fax 0561.31 09 72 89

kassel@lk-argus.de • www.lk-argus-kassel.de








Stadt Mainz

Fortschreibung Lärmaktionsplan 2016

Karte 14

Geschwindigkeiten im Kartierungsnetz Tag und Nacht

Zulässige Höchstgeschwindigkeit

-  30 km/h
-  40 km/h
-  50 km/h
-  50 km/h tags, 30 km/h nachts
-  60 bis 80 km/h
-  Pkw \geq 100 km/h, Lkw 80 km/h
-  Pkw \geq 130 km/h

Datengrundlage

Korrigierte Eingangsdaten der
Lärmkartierung der 4. Runde 2022

Kartengrundlage

Gebäudemodell Lärmkartierung 4. Runde 2022;
Wasserflächen, Stadtgrenze FNP Stadt Mainz 2023
Wegenetz © OpenStreetMap-Mitwirkende 2022

Stand November 2023



LK Argus

LK Argus Kassel GmbH

Querallee 36 • D-34119 Kassel

Tel. 0561.31 09 72 80 • Fax 0561.31 09 72 89

kassel@lk-argus.de • www.lk-argus-kassel.de





Stadt Mainz

Fortschreibung Lärmaktionsplan 2016







Karte 15

Zielkonzept ruhige Gebiete

Ruhige Gebiete mit einer maximalen Lärmbelastung (L_{DEN})

-  ≤ 55 dB(A)
-  Wasserflächen

Berücksichtigte Emittenten

-  Kartierungsnetz Straße
-  Tramnetz der Lärmkartierung
-  Verkehrslandeplatz Mainz Finthen
-  Kartierungsnetz Schiene
-  IED-Anlagen
-  Hubschrauberlandeplatz Uni-Klinikum

Anflugroute Flughafen FFM, alle Betriebsrichtungen

Datengrundlage
Lärmkartierung der 4. Runde 2022, FNP
Stadt Mainz 2023

Kartengrundlage
Wasserflächen, Stadtgrenze FNP
Stadt Mainz 2023

Stand März 2024



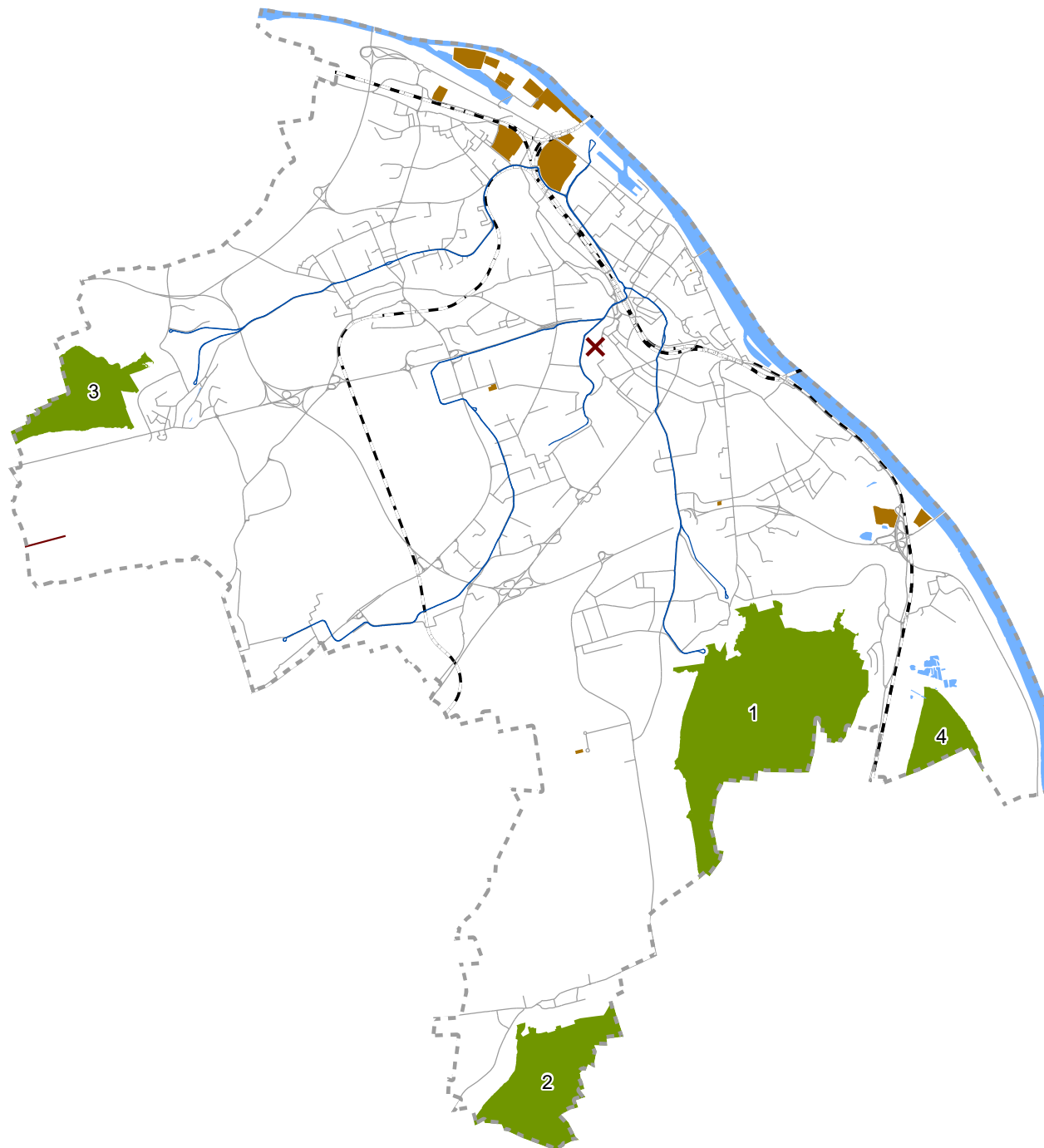
LK Argus

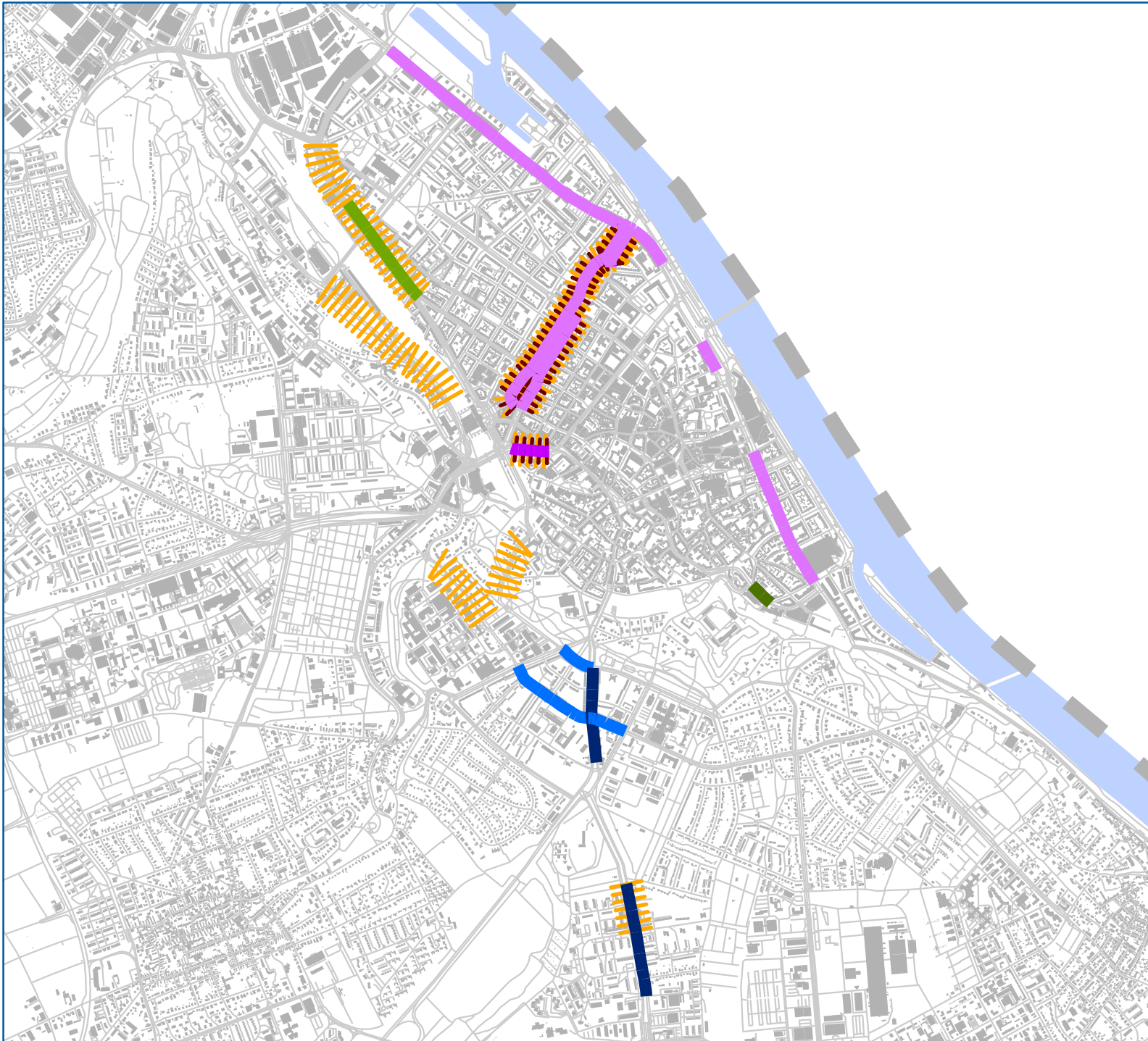
LK Argus Kassel GmbH

Querallee 36 • D-34119 Kassel

Tel. 0561.31 09 72 80 • Fax 0561.31 09 72 89

kassel@lk-argus.de • www.lk-argus-kassel.de













Stadt Mainz

Fortschreibung Lärmaktionsplan 2016

Karte 16
Maßnahmenkatalog

Maßnahmen

-  Fahrbahnsanierung mit lärmarmen Asphalt (Empfehlung)
-  Straßenräumliche Maßnahmen (bereits geplant)
-  Beibehaltung Tempo 30 aus Lärmschutzgründen
-  Tempo 30 bereits geplant
-  Anordnung Tempo 30 ganztags
-  Anordnung Tempo 30 nachts
-  Prüfauftrag Tempo 30 ganztags
-  Prüfauftrag Tempo 30 nachts

Datengrundlage
Korrigierte Eingangsdaten der Lärmkartierung der 4. Runde 2022

Kartengrundlage
Gebäudemodell Lärmkartierung 4. Runde 2022;
Wasserflächen, Stadtgrenze FNP Stadt Mainz 2023
Wegenetz © OpenStreetMap-Mitwirkende 2022

Stand März 2024



LK Argus
LK Argus Kassel GmbH

Querallee 36 • D-34119 Kassel
Tel. 0561.31 09 72 80 • Fax 0561.31 09 72 89
kassel@lk-argus.de • www.lk-argus-kassel.de

Nr.	Straße	Abschnitt	Länge (in m)	LKZ _{Night}	LKZ _{DEN}	Gebäudeanteil mit L _{Night} > 60 dB(A) (in %)	Gebäudeanteil mit L _{DEN} > 70 dB(A) (in %)	Einwohner in Gebäuden mit L _{Night} > 55 dB(A)	Einwohner in Gebäuden mit L _{DEN} > 65 dB(A)	Betroffene mit L _{Night} > 55 dB(A)	Betroffene mit L _{DEN} > 65 dB(A)	Zusatzbelastung Eisenbahn	Priorität
1	Römerwall	Binger Straße - Am Linsenber	134	647	587	100%	100%	565	565	132	127		1
2	Mainzer Ring (Süd)	Abfahrt Mainz Finten - Abfahrt Mainz Süd	914	597	327	32%	36%	2.117	1.503	1.058	652		1
3	Binger Straße	Alicenplatz - Münsterplatz	172	547	508	93%	93%	233	233	116	116		1
4	A 63	Abfahrt Mainz Süd - Höhe Tennisplatz Marienborn	1201	508	309	43%	39%	1.515	1.179	967	627		1
5	Pariser Straße	Fichteplatz - An der Philippsschanze	427	506	429	95%	95%	687	687	305	295		1
6	Alicenplatz / Parcussstraße	Gärtnergasse - 100m westlich Alicenstraße	283	503	427	68%	76%	441	364	174	161	X	1
7	Kaiser-Wilhelm-Ring	Goethestraße - Lessingstraße	374	448	396	47%	34%	795	795	377	358	X	1
8	Kaiserstraße	Rheinallee - Raimundistraße	205	396	324	100%	62%	271	271	128	125		1
9	Kaiserstraße	Neubrunnenstraße - Gärtnergasse	179	333	274	100%	89%	175	175	91	83		1
10	Rheinstraße	Am Rathaus - Dagobertstraße	650	323	288	93%	100%	734	681	399	372		1
11	Kaiserstraße	Rheinallee - Albinstraße	192	317	250	88%	38%	225	225	110	103		1
12	An der Philippsschanze	Obere Zahlbacher Straße - Pariser Straße	407	316	264	79%	78%	368	368	199	191		1
13	An der Goldgrube / An der Philippsschanze	Pariser Straße - Freiligrathstraße	178	301	259	100%	83%	319	319	123	111		1
14	Mainzer Ring (West)	Autobahnbrücke Heidesheimer Straße - Dreieck Mainz	417	353	88	21%	15%	882	492	547	183		2
15	Mainzer Ring (West)	Autobahnbrücke Am Fatzerbrunnchen - Autobahnabfahrt Erzbergerstraße	845	318	154	28%	23%	921	616	569	363		2
16	Fichteplatz	Obere Zahlbacher Straße - Pariser Straße	168	297	260	100%	100%	125	125	59	59		2
17	Kaiserstraße	Bauhofstraße - Neubrunnenstraße	315	294	236	90%	70%	297	297	165	154		2
18	Mainzer Ring (Süd)	Dreieck Mainz - Mainz Finthen	1351	290	148	44%	40%	1.636	1.119	823	514		2
19	Rheinallee	Nahestraße - Kaiserstraße	899	267	231	61%	51%	1.098	1.087	539	523		2
20	Geschwister-Scholl-Straße	ca. 200m nördlich Berliner Straße - Berliner Straße	223	262	216	56%	33%	371	371	175	156		2
21	Barbarossaring / Bismarckplatz	Goethestraße - Hattenbergstraße	453	259	215	26%	15%	1.048	1.048	336	307	X	2
22	Mombacher Straße	Goethestraße - Baentschstraße	786	220	200	74%	81%	988	965	343	320	X	2
23	Kaiserstraße	Raimundistraße - Boppstraße	571	203	163	84%	79%	455	455	191	182		2
24	Rheinallee	Kaiserstraße - Diether-von-Isenburg-Straße	226	187	164	100%	100%	84	84	45	45		2
25	Binger Straße	Am Linsenber - Saarstraße	184	185	175	100%	100%	363	363	37	37		2
26	Freiligrathstraße	Am Fort Elisabeth - Freiligrathstraße	372	170	149	62%	62%	369	369	148	143		2

Nr.	Straße	Abschnitt	Länge (in m)	LKZ _{Night}	LKZ _{DEN}	Gebäudeanteil mit L _{Night} > 60 dB(A) (in %)	Gebäudeanteil mit L _{DEN} > 70 dB(A) (in %)	Einwohner in Gebäuden mit L _{Night} > 55 dB(A)	Einwohner in Gebäuden mit L _{DEN} > 65 dB(A)	Betroffene mit L _{Night} > 55 dB(A)	Betroffene mit L _{DEN} > 65 dB(A)	Zusatzbelastung Eisenbahn	Priorität
27	Finther Landstraße	Max-Planck-Straße - Palmenweg	655	198	79	23%	14%	713	639	361	224		3
28	Holzhofstraße / Weißliliengasse	Weihergartenstraße - Dagobertstraße	616	170	149	34%	29%	640	627	242	231		3
29	Gärtnergasse	Parcusstraße - Große Bleiche	236	161	126	21%	17%	263	256	113	112		3
31	Weserstraße	An der Krimm - Kurt-Schumacher-Straße	868	148	132	61%	57%	538	527	252	236		3
32	Geschwister-Scholl-Straße	Berliner Straße - Emy-Roeder-Straße	490	146	124	71%	62%	317	287	186	162		3
33	Zwerchallee	Höhe Am Rondell - Höhe Am Rondell	206	141	121	33%	0,33	167	167	79	78	X	3
34	Große Langgasse / Umbach	Große Bleiche - Kleine Langgasse	140	131	114	20%	0,2	66	66	41	41		3
35	Am Linsenberg / Langenbeckstraße	Römerwall - Czernyweg	288	127	87	65%	0,4	222	222	92	77		3
36	Mainzer Straße	Grabenstraße - Philipp-Wasserburg-Straße	197	126	114	78%	0,78	96	96	53	49		3
37	Große Bleiche	Löwenhofstraße - Schillerstraße	412	118	96	46%	0,3	438	431	151	147		3
38	Rheinstraße	Zeughausgasse - Bauerngasse	145	117	88	67%	0,33	71	71	35	35		3
39	Langenbeckstraße	Czernyweg - Augustusplatz	367	115	84	71%	0	190	180	95	85		3
40	Augustusstraße	Trajanstraße - Am Römerlager	283	114	89	80%	0,8	180	180	68	62		3
41	Rheinallee	Kaiser-Karl-Ring - Nahestraße	452	112	92	60%	0,2	379	379	147	142		3
43	Mombacher Straße	200m nordwestlich Rheingauwall - Rheingauwall	206	101	92	100%	1	68	68	41	38		3
44	Kaiserstraße	Boppstraße - Parcusstraße	203	101	79	80%	0,25	122	103	41	33		3
45	Gaustraße	Acker - Eisgrubweg	228	120	99	0%	0	249	249	104	102		3

Nr.	Straße	Abschnitt	Länge (in m)	DTV	SV-Anteil Tag	SV-Anteil Abend	SV-Anteil Nacht	zul. Geschwin- digkeit Tag	zul. Geschwin- digkeit Nacht	Priori- tät
1	Römerwall	Binger Straße - Am Linsenber	134	9.361	6,7	2,9	8,6	50	50	1
2	Mainzer Ring (Süd)	Abfahrt Mainz Finten - Abfahrt Mainz Süd	914	56.296 - 78.164	15,3	13,7	33,2 - 33,3	100	100	1
3	Binger Straße	Alicenplatz - Münsterplatz	172	13.204 - 15.718	6,7	2,8	7,3 - 7,8	50	50	1
4	A 63	Abfahrt Mainz Süd - Höhe Tennisplatz Marienborn	1201	48.047 - 65.586	15,3	13,7	33,2	100 - 130	100 - 130	1
5	Pariser Straße	Fichteplatz - An der Philippsschanze	427	16.007 - 29.241	9,8	5,1 - 5,2	13,8 - 14,1	50	50	1
6	Alicenplatz / Parcusstraße	Gärtnergasse - 100m westlich Alicenstraße	283	28.998 - 30.597	6,7 - 9,8	2,8 - 5,1	7,5 - 14,2	30 - 50	30 - 50	1
7	Kaiser-Wilhelm-Ring	Goethestraße - Lessingstraße	374	5.683 - 6.934	6,8 - 6,9	2,7 - 3	8 - 8,9	50	50	1
8	Kaiserstraße	Rheinallee - Raimundstraße	205	13.065 - 19.306	9,7 - 9,8	5,1 - 5,2	14 - 14,5	30	30	1
9	Kaiserstraße	Neubrunnenstraße - Gärtnergasse	179	15.905 - 28.998	9,8 - 9,9	5,1 - 5,2	13,7 - 14,2	30	30	1
10	Rheinstraße	Am Rathaus - Dagobertstraße	650	25.091 - 27.643	6,7	2,7 - 2,8	7,4 - 7,8	30	30	1
11	Kaiserstraße	Rheinallee - Albinstraße	192	9.673 - 19.306	9,7 - 9,8	5,1 - 5,2	14 - 14,2	30	30	1
12	An der Philippsschanze	Obere Zahlbacher Straße - Pariser Straße	407	16.053 - 16.171	9,8 - 9,9	5,1	13,7 - 14,3	50	50	1
13	An der Goldgrube / An der Philippsschanze	Pariser Straße - Freiligrathstraße	178	7.776	6,6	2,8	7,4	50	50	1
14	Mainzer Ring (West)	Autobahnbrücke Heidesheimer Straße - Dreieck Mainz	417	50.266	15,3	13,7	33,3	100	100	2
15	Mainzer Ring (West)	Autobahnbrücke Am Fatzterbrunnchen -	845	56.874	15,3	13,7	33,1	100	100	2
16	Fichteplatz	Obere Zahlbacher Straße - Pariser Straße	168	13.004	9,8	5,2	14,5	50	50	2
17	Kaiserstraße	Bauhofstraße - Neubrunnenstraße	315	11.188 - 11.913	9,8 - 9,9	5,1 - 5,2	14,2	30	30	2
18	Mainzer Ring (Süd)	Dreieck Mainz - Mainz Finthen	1351	66.094 - 89.181	15,3	13,7	33,2	100	100	2
19	Rheinallee	Nahestraße - Kaiserstraße	899	21.315 - 29.145	6,7	2,8	7,2 - 7,8	30	30	2
20	Geschwister-Scholl-Straße	ca. 200m nördlich Berliner Straße - Berliner Straße	223	24.510	6,7	2,8	8	50	50	2
21	Barbarossaring / Bismarckplatz	Goethestraße - Hattenbergstraße	453	6.417 - 7.030	6,6 - 6,8	2,5 - 2,8	8,2 - 8,9	50	50	2
22	Mombacher Straße	Goethestraße - Baentschstraße	786	15.387 - 18.542	6,7 - 6,8	2,8 - 2,9	7 - 7,7	50	50	2
23	Kaiserstraße	Raimundstraße - Boppstraße	571	11.381 - 12.575	9,7 - 9,8	5,1 - 5,2	13,9 - 14,7	30	30	2

Nr.	Straße	Abschnitt	Länge (in m)	DTV	SV-Anteil Tag	SV-Anteil Abend	SV-Anteil Nacht	zul. Geschwin- digkeit Tag	zul. Geschwin- digkeit Nacht	Priori- tät
24	Rheinallee	Kaiserstraße - Diether-von-Isenburg-Straße	226	29.145 - 40.002	6,7 - 9,8	2,8 - 5,1	7,5 - 14,2	30	30	2
25	Binger Straße	Am Linsenberg - Saarstraße	184	27.603 - 36.964	6,7	2,8	7,5	50	50	2
26	Freiligrathstraße	Am Fort Elisabeth - Freiligrathstraße	372	8.410 - 12.722	6,6 - 6,9	2,6 - 2,8	6,6 - 7,2	50	50	2
27	Finther Landstraße	Max-Planck-Straße - Palmenweg	655	3.811 - 6.439	6,6 - 7	2,6 - 2,7	6,1 - 8,9	50	50	3
28	Holzhofstraße / Weißliliegasse	Weihergartenstraße - Dagobertstraße	616	5.532 - 15.370	6,7 - 6,9	2,7 - 3,1	6,3 - 8	30 - 50	30 - 50	3
29	Gärtnergasse	Parcusstraße - Große Bleiche	236	2.800 - 4.471	6,6 - 6,7	2,6 - 2,7	7,7 - 8,3	30	30	3
31	Weserstraße	An der Krimm - Kurt-Schumacher-Straße	868	11.726 - 20.611	6,7 - 6,8	2,7 - 2,9	7,5 - 8,1	50	50	3
32	Geschwister-Scholl-Straße	Berliner Straße - Emy-Roeder-Straße	490	25.191 - 28.527	6,7	2,7 - 2,8	7,5 - 7,8	50	50	3
33	Zwerchallee	Höhe Am Rondell - Höhe Am Rondell	206	12.449 - 13.099	6,8	2,8	7,4 - 7,9	50	50	3
34	Große Langgasse / Umbach	Große Bleiche - Kleine Langgasse	140	7.334	6,8	3	7,8	30	30	3
35	Am Linsenberg / Langenbeckstraße	Römerwall - Czernyweg	288	14.490 - 15.148	9,8	5,1 - 5,2	14,5 - 14,6	30	30	3
36	Mainzer Straße	Grabenstraße - Philipp-Wasserburg-Straße	197	3.470 - 8.398	6,5 - 6,8	2,6 - 2,8	6,7 - 6,8	50	50	3
37	Große Bleiche	Löwenhofstraße - Schillerstraße	412	8.454 - 10.965	6,7 - 6,8	2,6 - 2,8	6,8 - 8,2	30	30	3
38	Rheinstraße	Zeughausgasse - Bauerngasse	145	23.891	9,8	5	14,1	30	30	3
39	Langenbeckstraße	Czernyweg - Augustusplatz	367	14.490 - 16.451	9,8	5,1 - 5,2	14,1 - 14,5	30	30	3
40	Augustusstraße	Trajanstraße - Am Römerlager	283	12.971 - 14.863	9,7 - 9,8	5,1 - 5,2	13,8 - 14,5	50	50	3
41	Rheinallee	Kaiser-Karl-Ring - Nahestraße	452	17.586 - 21.315	6,7	2,8	7,6 - 7,8	30	30	3
43	Mombacher Straße	200m nordwestlich Rheingauwall - Rheingauwall	206	15.213	6,7	2,8	7,6	50	50	3
44	Kaiserstraße	Boppstraße - Parcusstraße	203	13.801	9,8	5,1	13,7	30	30	3
45	Gaustraße	Acker - Eisgrubweg	228	5.537 - 5.546	6,8	3,1	6,3	30	30	3