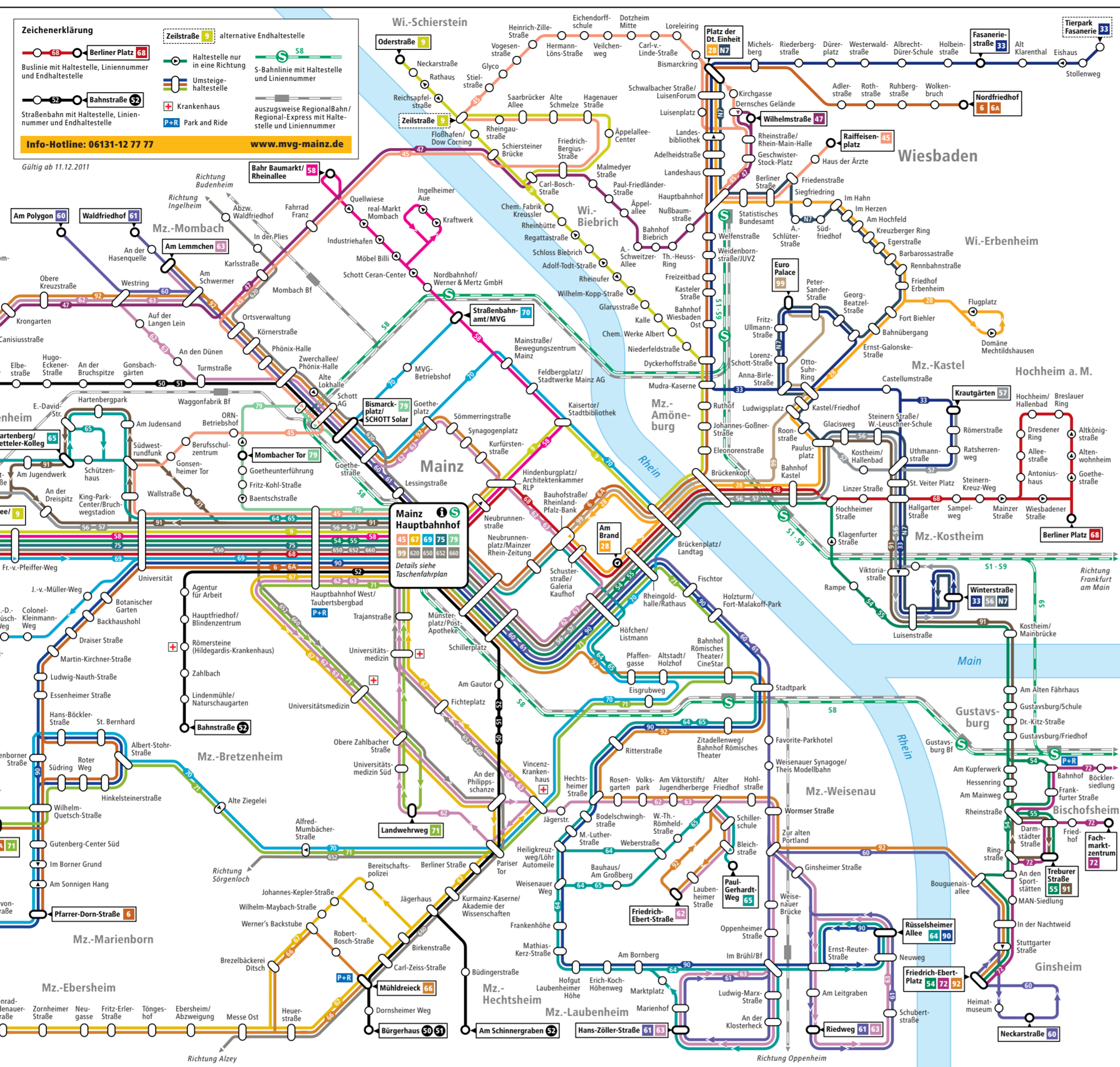
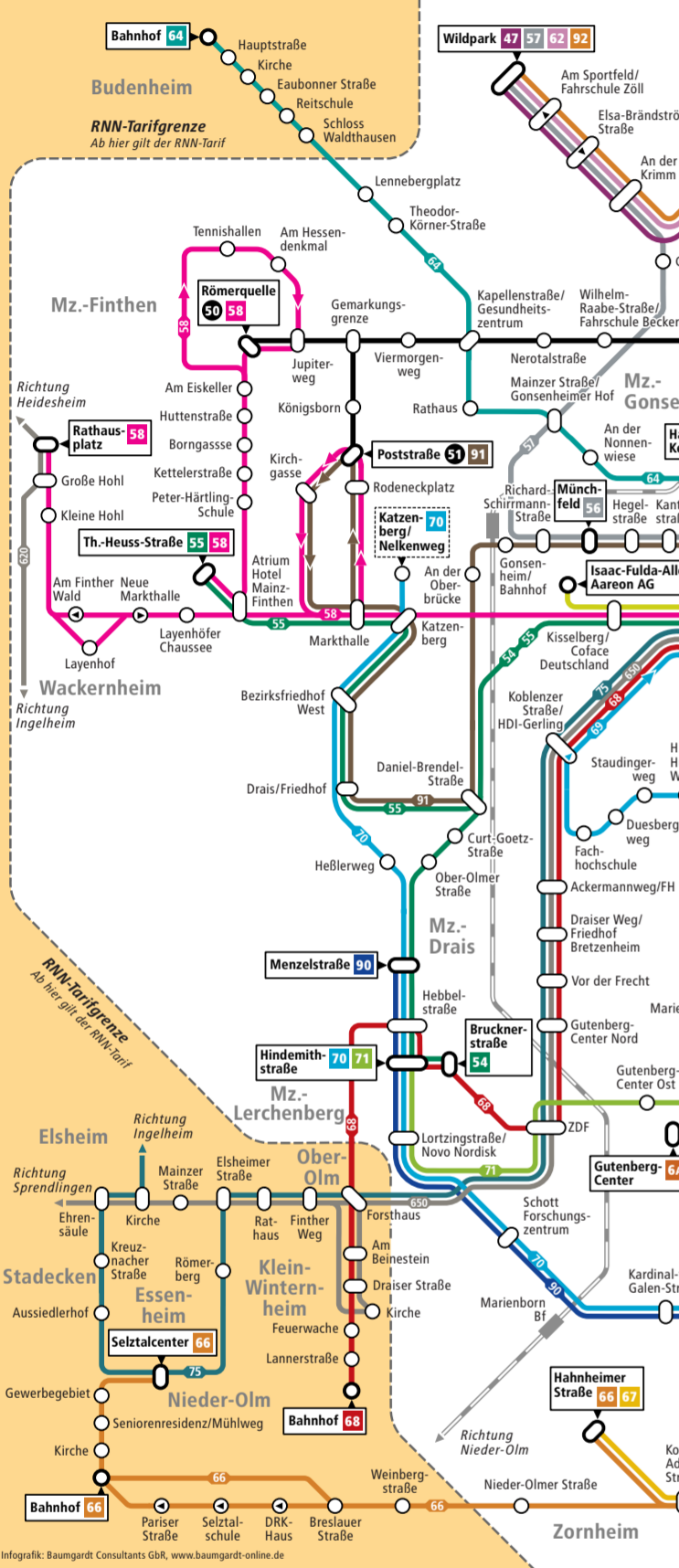


## MAINZIGARTIG MOBIL Linienplan 2012



**Zeichenerklärung**

- Buslinie mit Haltestelle, Liniennummer und Endhaltestelle
- Haltestelle nur in eine Richtung
- Umschlaghaltestelle
- Krankenhaus
- Park and Ride
- alternative Endhaltestelle
- S-Bahnlinie mit Haltestelle und Liniennummer
- auszugsweise Regionalbahn/Regional-Express mit Haltestelle und Liniennummer

Info-Hotline: 06131-12 77 77 [www.mvg-mainz.de](http://www.mvg-mainz.de)

Gültig ab 11.12.2011

### Von Frankreich zum Rhein – die Veloroute

Streckeninformationen zur „Veloroute Rhein“, die von Worms nach Mainz und von Mainz nach Bingen führt, finden Sie im Internet auf [www.rheinessen.de](http://www.rheinessen.de).

### Der mainRadweg führt nach Mainz!

In Mainz, wo der Main in den Rhein fließt, endet die fünf Sterne Qualitäts-Tour entlang des Flusses. Informationen zur Strecke finden Sie auf [www.mainradweg.com](http://www.mainradweg.com).

Stellen Sie sich Ihre Radroute zusammen auf [www.radwanderland.de](http://www.radwanderland.de) (Rheinland-Pfalz) oder [www.radroutenplaner.hessen.de](http://www.radroutenplaner.hessen.de) (Hessen).

Themenrouten, Steigungsstrecken, Tempozonen, 30 km Einbahnstraßen, GPS – rund ums Rad informiert Sie die Radwegkarte, die Sie für 3,80 € (im Set mit der Radkarte Rheinessen für 9,50 €) im Buchhandel und bei der Touristik Centrale Mainz erhalten. Jedes Jahr bringt die Landeshauptstadt zudem einen Fahrradkalender mit Terminen der zahlreichen Radfahrveranstaltungen im Überblick heraus – erhältlich im Rathaus, in den Ortsverwaltungen oder zum Download auf [www.mainz.de/fahrrad](http://www.mainz.de/fahrrad).



## Mobil in Mainz – Die Innenstadt auf einen Blick

### Mainz zu Fuß entdecken

Ihren Weg zu Fuß durch Mainz finden Sie auch ohne Karte und Kompass – einfach am Dom orientieren oder an den Wegweiser Stelen mit grünem Kopf. Diese Hauptwegweiser sind Informations-tafeln mit Stadtplänen, wichtigen Gebäuden und Sehenswürdigkeiten. Zusätzlich navigieren Sie schmale grüne Wegweiser durch Mainz.

Einen Mainz Stadtplan mit touristischen Informationen erhalten Sie im Rathaus oder bei der Touristik Centrale Mainz.

### Quer durch Mainz mit dem Gutenberg-Express

Stadtrundfahrt gefällig? Erkunden Sie die Stadt doch einfach und bequem mit dem Gutenberg-Express. Die rote Touristik-Bahn führt an allen Mainzer Sehenswürdigkeiten vorbei. An 10 Haltestellen in der Stadt können Sie die Fahrt beliebig oft unterbrechen. Während der Fahrt erfahren Sie Wissenswertes über alle Orte, Denkmäler und Plätze, die Sie passieren. [www.gutenberg-express.de](http://www.gutenberg-express.de)



### Allgemeine Informationen

**Rathaus**  
Jockel-Fuchs-Platz 1  
Mo – Fr 8 – 18 Uhr  
Sa 9 – 14 Uhr  
Tel.: 06131 / 12 - 0  
[www.mainz.de](http://www.mainz.de)

**Bürgeramt im Stadthaus**  
Lauteren-Flügel  
Kaiserstraße 3–5  
Mo und Mi 7:30 – 17:30 Uhr  
Di und Do 7:30 – 17 Uhr  
Fr (April – Oktober)  
7:30 – 14:30  
Fr (November – März)  
7:30 – 17:30 Uhr

**Touristik Centrale Mainz**  
Brückenturm am Rathaus  
Mo – Fr 9 – 18 Uhr  
Sa 10 – 16 Uhr, So 11 – 15 Uhr  
Tel.: 06131 / 28 621 - 0  
[www.touristik-mainz.de](http://www.touristik-mainz.de)

**Fundbüro im Stadthaus**  
Kreyßig-Flügel, Zi. 215  
Kaiserstraße 3–5  
Mo – Do 8:30 – 12 Uhr und 13:30 – 16 Uhr, Fr 8:30 – 12 Uhr und 13:30 – 14:30 Uhr  
[www.mainz.de](http://www.mainz.de)

**Taxi Centrale Mainz**  
Tel.: 06131 / 91 09 10 oder 06131 / 19 410  
[www.taxi-mainz.de](http://www.taxi-mainz.de)

**MVG Verkehrs Center Mainz**  
RMV-Mobilitäts-Beratung und Fundbüro

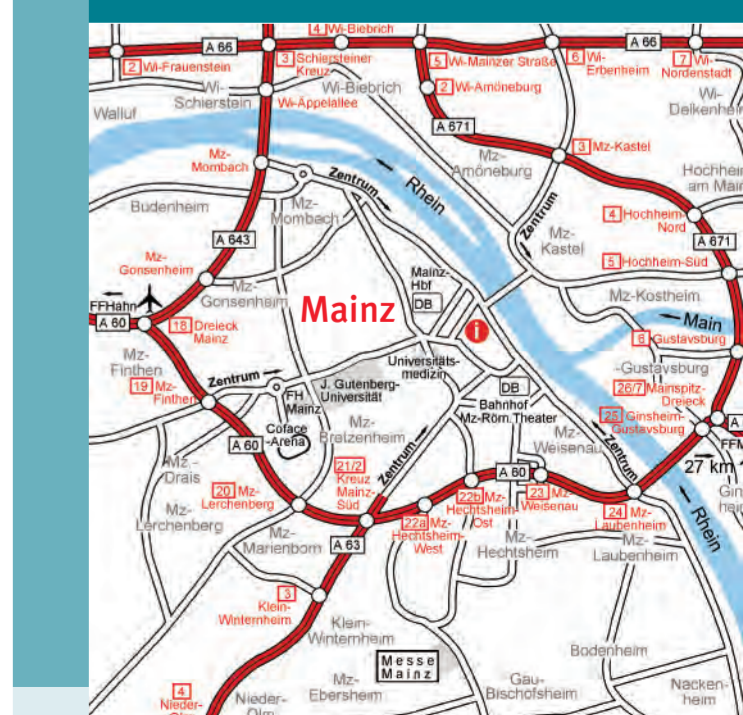
**Bahnhofplatz 6 A**  
Mo – Fr 7 – 19 Uhr  
Sa 9 – 14 Uhr  
Tel.: 06131 / 12 77 77  
(rund um die Uhr)  
[www.mvg-mainz.de](http://www.mvg-mainz.de)

**Parken in Mainz GmbH**  
Hechtsheimer Straße 37  
Tel.: 06131 / 23 81 08  
(rund um die Uhr)  
[www.parken-in-mainz.de](http://www.parken-in-mainz.de)

**Mainzer Rad-Verleih**  
Parkhaus CityPort  
Eingang Binger Straße 19  
April – Oktober  
Mo – Fr 8 – 19:30 Uhr  
Sa 8 – 16 Uhr  
Tel.: 06131 / 33 61 225

### Mainzer Ring

Viele Wege führen nach Mainz: Mit dem Auto gelangen Sie vom Mainzer Ring (A 60) über fünf Autobahnabfahrten direkt in die Innenstadt. Durch die Nähe zu den beiden Flughäfen Frankfurt und Hahn ist die Stadt international gut vernetzt. Ganz umweltfreundlich können Sie auch mit dem regionalen und überregionalen Schienenverkehr in Mainz anreisen.



### ÖPNV – schont Umwelt und Geldbeutel

Lassen Sie Ihr Auto einfach stehen und fahren Sie weiter mit öffentlichen Verkehrsmitteln. Die Parktickets aller PMG-betriebenen Parkhäuser können Sie als kostenloses Fahrschein im gesamten Stadtliniennetz der Mainzer Verkehrsgesellschaft (MVG) nutzen. Ab Ticketdruck ist die Fahrkarte für bis zu fünf Personen 24 Stunden gültig.

### Clever mit Bus und Straßenbahn

Clever ohne Auto unterwegs – die MVG macht's möglich. Von den einfachen Tages- oder Sammelkarten bis hin zu lukrativen touristischen Kombikarten ist das Angebot vielfältig. Etwa bei Fußballspielen oder Besuchen des Staatstheaters ist die Eintrittskarte zugleich Fahrkarte. Oder nutzen Sie die Mainz Card. Sie bietet Ihnen nicht nur freie Fahrt im ÖPNV, sondern auch freien Eintritt in Mainzer Museen, eine Stadtführung und viele Vergünstigungen.

Mainzigartig mobil mit der MVG: An über 90 Servicestellen erhalten Sie alles, was Sie zur Mobilität mit öffentlichen Verkehrsmitteln brauchen. Besuchen Sie das Verkehrs Center am Bahnhofplatz 6 A und besorgen Sie sich die Minifahrpläne zu den einzelnen Linien. Informationen zu Fahrplänen, Tickets und Tarifen auf [www.mvg-mainz.de](http://www.mvg-mainz.de).

### Barrierefrei bewegen in Mainz

Mobil in Mainz heißt auch barrierefreie Mobilität: Im Stadtgebiet fahren fast nur Niederflerbusse der MVG, die über Rampen leicht zugänglich sind. Ebenso die meisten Straßenbahnen. In verschiedenen Parkhäusern ist es möglich, vom Parkdeck aus mit dem Aufzug unmittelbar auf die Straße zu gelangen. Zudem machen zahlreiche Parkplätze für Personen mit Mobilitätseinschränkung das Parken direkt in der Innenstadt einfacher. Am Mainzer Hauptbahnhof erhalten Sie – nach vorheriger Anmeldung – Hilfe beim Ein- und Aussteigen.

Auf [www.mainz.de/barrierefrei](http://www.mainz.de/barrierefrei) erfahren Sie mehr.

### Mainz trägt das Rad im Wappen

Mainz setzt aufs Rad. Deshalb verlaufen im gesamten Mainzer Stadtgebiet entlang der Hauptverkehrsadern gekennzeichnete Radwege. Um auch abseits dieser Hauptachsen ohne Umwege zum Ziel zu gelangen, wurden sowohl Einbahnstraßen in entgegengesetzter Fahrtrichtung für Fahrer freigegeben als auch Teile der Fußgängerzone für den Radverkehr geöffnet. In diesen Fußgängerzonen ist das Radfahren in Schrittgeschwindigkeit erlaubt, ansonsten heißt es jedoch: Rücksicht auf Fußgänger nehmen, absteigen und schieben.

Fragen rund ums Radeln in der Stadt beantwortet Ihnen der Mainzer Radfahrbeauftragte unter 06131 / 12 34 05.

### Clever unterwegs mit MVGmeinRad

Clever und umweltfreundlich kann man sich in ganz Mainz mit dem Fahrrad fortbewegen. Mit Hilfe des neuen Fahrradverleihsystems „MVGmeinRad“ der Mainzer Verkehrsgesellschaft werden Sie sich künftig die Stadt mit Mieträdern erschließen können. Im Frühjahr 2012 startet das System, das nach dem Endausbau mit über 1000 Fahrrädern und über 100 Stationen 24 Stunden zur Verfügung steht. Damit leisten Sie einen Umweltbeitrag, sind flexibel und werden mit jedem Meter auf den prämierten Rädern fitter. Informationen zu „MVGmeinRad“ unter [www.mvg-mainz.de](http://www.mvg-mainz.de).



### Noch mehr Fahrrad in Mainz

Am CityPort direkt am Hauptbahnhof können Sie von Mitte März bis Ende Oktober ein Rad ausleihen: Persönlich vorbeigehen oder anrufen unter 06131/33 61 225 und das Wunschrad reservieren. Oder Sie nutzen die Call a Bike-Option der Deutschen Bahn ([www.callabike.de](http://www.callabike.de)). Eine Station finden Sie am Mainzer Hauptbahnhof direkt an Gleis 1 im Abschnitt E. Einfach vorher registrieren, die Nummer auf dem Fahrrad anrufen und losradeln. Entspannt, ohne Stau, ohne lästige Parkplatzsuche – Fahrradfahren macht unabhängig.

### Mit dem Rad auf den Spuren Mainzer Geschichte

Statt mit dem Pferd können Sie historische Routen auf dem Rücken Ihres Drahtesels entdecken: Die 14,5 Kilometer lange Festungsrouten durch die Innenstadt und die angrenzenden Stadtteile oder die 13,5 Kilometer lange Römeroute, die an 19 Stationen vorbeiführt.

Weitere Informationen finden Sie in den Broschüren „Wandern und Radeln in Mainz“, die in der Touristik Centrale erhältlich sind.

### Auf der Hiwwel-Route Rheinessen erkunden

„Hiwwel“ – so nennt man in rheinhessischer Mundart die Hügel, die man auf der zweiten von vier Etappen vom Mainzer Hauptbahnhof über auf der Höhe vor Ebersheim bis mitten ins Herz von Rheinessen erklimmen kann. Streckenhinweise finden Sie auf [www.rheinessen.de](http://www.rheinessen.de).



# Mobil in Mainz – Innenstadtplan der Landeshauptstadt von Rheinland-Pfalz

**PARKLEITSYSTEM**

- Altstadt
- Zentrum
- Regierungsviertel
- Hauptbahnhof (Hbf)



**Zeichenerklärung**

- öffentliches und wichtiges Gebäude
- Fußgängerzone, Fußweg
- Grünanlage
- Hauptverkehrsstraße
- Buslinie mit Haltestelle und Liniennummer
- Straßenbahnlinie mit Haltestelle und Liniennummer
- regionale/überregionale Radroute und Radweg
- Hilfswelroute
- mainRadweg
- Veloroute/ Rhein-Radweg
- Fahrradverleihstation
- Parkhaus
- Tiefgarage
- Parkplatz
- Busparkplatz
- Touristik Centrale Mainz
- RMV-Mobilitäts-Beratung im Verkehrs Center Mainz
- MVG
- Schiffsanlegestelle

**Intelligent zum Parkplatz**

Bequem mit dem Auto nach Mainz und direkt in der Nähe des Ziels eine Parkmöglichkeit finden – dies ermöglicht das dynamische Parkleitsystem der Stadt. An den Haupteinfallstraßen (Rheinallee, Theodor-Heuss-Brücke, Rheinstraße, Pariser Straße, Saarstraße und Mombacher Kreisel) leiten Hinweisschilder mit aussagekräftigen Symbolen in die vier Parkbereiche Altstadt, Zentrum, Regierungsviertel und Hauptbahnhof und von dort aus zum nächstgelegenen freien Parkhaus. Dynamische Wegweiser zeigen an, ob eine Parkmöglichkeit „frei“ oder „besetzt“ ist und führen Sie sofort zum nächsten freien Parkplatz. 21 öffentliche Parkhäuser und Tiefgaragen mit 9500 Stellplätzen sind an das System angeschlossen.

**Das Auto stehen lassen – und Geld sparen**

In allen von Parken in Mainz GmbH betriebenen Parkhäusern wird bargeldloses Parken mit EC- oder Kreditkarte angeboten. Die Parkgebühr wird dann bequem von Ihrem Konto abgebucht und Sie sparen sogar noch 10 %.

Zahlreiche Geschäfte in Mainz bieten „Parken auf Haus“ an und schenken Ihnen mit dem Einkauf Gutscheine für kostenlose Parkzeit. Kino-, Theater-, Konzert- und Schwimmbadbesucher profitieren von günstigen Pauschalen. Besucher des Wochenmarkts parken von 7 bis 8 Uhr im Theaterparkhaus kostenfrei. Am Wochenende kommen Sie in den Parkhäusern Wallstraße und Rheinufer günstiger unter. Für Urlauber und Dauerparker bietet die PMG in ihren Parkhäusern attraktive Lösungen an.

**Tipps zu Mainzer Parkhäusern, Tarifen und Pauschalen im Internet** unter [www.parken-in-mainz.de](http://www.parken-in-mainz.de) oder in den beiden Servicebüros der Parkhäuser CityPort und Rathaus.

**Mobil mit Handy – Anruf genügt**

Auf allen Straßenparkplätzen in Mainz können Sie auch das Handy oder die Geldkarte zum Lösen eines Parkscheins nutzen. Beim Handy-Parken melden Sie sich telefonisch zu Beginn und Ende der Parkzeit über eine Servicenummer an- bzw. ab und zahlen bequem und bargeldlos nur die gewählte Zeit. Einfach registrieren unter [www.mobil-parken.de](http://www.mobil-parken.de).

**Mit Book-n-drive zum Wunschauto**

Smart, Cabrio, Kombi oder Transporter – bei Book-n-drive Car-sharing bekommen Sie so viel Auto wie Sie benötigen. Jederzeit online oder per Telefon buchbar, auch von unterwegs, stehen für Sie auf reservierten Parkplätzen die verschiedenen Fahrzeuge bereit. Anmelden unter [www.book-n-drive.de](http://www.book-n-drive.de) und eine Kundenkarte ordern. Als Abonnent der Mainzer Verkehrsgesellschaft (MVG) erhalten Sie 50 % Rabatt auf den Startpreis!



**So kommen Sie zum Zug**

In Mainz gibt es gleich zwei Bahnhöfe in der City. Vom Hauptbahnhof oder Bahnhof Römisches Theater aus erreichen Sie in wenigen Schritten die Innenstadt oder Altstadt. Nur einen Katzensprung entfernt auf der anderen Rheinseite liegt der Bahnhof Mainz-Kastel. Auch von hier reisen Sie mit dem Zug nach Wiesbaden, Frankfurt oder weiter.

Sie sind zur Abfahrt bereit? Der Rhein-Nahe Nahverkehrsverbund (RNN) gibt Ihnen linksrheinisch die Möglichkeit, mit nur einer Fahrkarte nicht nur den Zug, sondern auch Stadt- und Regionalbusse sowie Straßenbahnen zu nutzen. Auch beim rechtsrheinischen Rhein-Main-Verkehrsverbund (RMV) gilt: eine Fahrkarte, ein Tarif, ein Fahrplan. So wird Umsteigen leicht gemacht.

**Erste Adresse für die Bahnreise ist die Internetseite [www.bahn.de](http://www.bahn.de). Die Verkehrsverbünde Rhein-Main-Verkehrsverbund ([www.rmv.de](http://www.rmv.de)) und der Rhein-Nahe-Nahverkehrsverbund ([www.rnn.info](http://www.rnn.info)) bieten detaillierte Reiseinformationen zu Fahrten in der Region Mainz.**